



MINISTERIO DE
AGRICULTURA, PESCA
Y ALIMENTACIÓN

SUBSECRETARÍA

FONDO ESPAÑOL DE
GARANTÍA AGRARIA

TIPO	CIRCULAR DE COORDINACION
ASUNTO	PLAN NACIONAL DE CONTROLES ADMINISTRATIVOS DE LAS SUPERFICIES DE LA SOLICITUD ÚNICA 2007-2008
CLAVE TEMÁTICA	201/202
UNIDAD	SUBDIRECCION GENERAL DE AYUDAS DIRECTAS
FECHA	16 de abril de 2007
NÚMERO	10/2007
NÚMERO DE REGISTRO	00004437
VIGENCIA	Campaña 2007/2008
SUSTITUYE O MODIFICA	



ÍNDICE

	Página
1. BASE LEGAL	3
2. EXPOSICIÓN DE MOTIVOS	4
3. CONTROLES GENERALES	4
4. CONTROLES CRUZADOS.	6
4.1. De las “solicitudes únicas” presentadas	6
4.2. De los derechos de pago único solicitados	6
4.3. Ajuste de la declaración para justificar derechos de retirada	7
4.4. De las superficies declaradas con el SIGPAC	8
4.5. Entre regímenes de ayuda	9
4.6. Superficie mínima de las solicitudes	9
4.7. Superficie total de la explotación	9
5. CONTROLES ESPECÍFICOS	9
5.1. Pago único: superficie de los derechos de retirada	9
5.2. Pago único: superficie de los derechos normales	11
5.3. Cultivos herbáceos (Cap. 10)	11
5.4. Prima específica a la calidad del trigo duro (Cap. 1)	14
5.5. Ayuda específica al arroz (Cap. 2)	14
5.6. Ayuda específica a los frutos de cáscara (Cap. 4)	15
5.7. Ayuda a los cultivos energéticos (Cap. 5)	15
5.8. Ayuda a las patatas para fécula (Cap. 6)	15
5.9. Ayuda para las semillas (Cap. 9)	16
5.10. Ayuda específica al cultivo del algodón (Cap. 10 bis)	16
5.11. Ayuda adicional al cultivo de algodón (art. 69)	16
5.12. Ayuda específica al olivar (Cap. 10 ter)	17
5.13. Ayuda al tabaco (Cap. 10 quater)	18
5.14. Ayuda adicional al tabaco (art. 69)	18
5.15. Ayuda adicional a la remolacha y caña de azúcar (art. 69)	19
6. GRUPOS DE CULTIVO	19
6.1. Por región de producción	19



6.2. Por expediente	19
7. REDUCCIONES Y EXCLUSIONES	20
8. SECUENCIA DE ACTUACIÓN EN EL RÉGIMEN DE PAGO ÚNICO	20
8.1. Determinación de las superficies iniciales	20
8.2. Compensación de superficies entre derechos normales y de retirada	21
8.3. Ajuste de la superficie determinada compensada a derechos disponibles	21
8.4. Aplicación de reducciones y exclusiones	21
8.5. Determinación de los derechos utilizados	22
9. APLICACIÓN DE LOS ARTÍCULOS 52 Y 53 DEL REGLAMENTO (CE) 796/2004	22
Anexo I Controles administrativos que afectan a cada régimen	24
Anexo II Esquema secuencia cálculo de Retirada voluntaria	26
Anexo III Esquema Controles cruzados olivar	27
Anexo IV Relación de códigos de incidencias	28
Anexo V Documento de trabajo AGR 49533/2002	29
Anexo VI Documento de trabajo sobre criterios de aplicación de ajustes, reducciones y pago del régimen de pago único.	33



SISTEMA INTEGRADO DE GESTIÓN Y CONTROL - SUPERFICIES
PLAN NACIONAL DE CONTROLES ADMINISTRATIVOS
CAMPAÑA 2007/2008

1. BASE LEGAL

- Reglamento (CE) nº 1782/2003, del Consejo, de 29 de septiembre, modificado en último término por Reglamento (CE) 2013/2006, de 19 de diciembre, por el que se establecen disposiciones comunes aplicables a los regímenes de ayuda directa en el marco de la política agrícola común y se instauran determinados regímenes de ayuda a los agricultores.
- Reglamento (CE) nº 795/2004, de la Comisión, de 21 de abril, modificado en último término por Reglamento (CE) 2002/2006, de 21 de diciembre, que establece disposiciones de aplicación del régimen de pago único previsto en el Reglamento (CE) nº 1782/2003.
- Reglamento (CE) nº 796/2004, de la Comisión, de 21 de abril, modificado en último término por Reglamento (CE) 2025/2006, de 22 de diciembre, por el que se establecen las disposiciones para la aplicación de la condicionalidad, la modulación y el sistema integrado de gestión y control previstos en el Reglamento (CE) nº 1782/2003.
- Reglamento (CE) nº 1973/2004, de la Comisión, de 29 octubre, modificado en último término por Reglamento (CE) 1679/2006, de 14 de noviembre, por el que se establecen las disposiciones de aplicación del Reglamento (CE) nº 1782/2003, en lo que respecta a los regímenes de ayuda previstos en los títulos IV y IV bis de dicho Reglamento y a la utilización de las tierras retiradas de la producción con vistas a la obtención de materias primas.
- Reglamento (CE) nº 1257/1999, del Consejo, de 17 de mayo, sobre la ayuda al desarrollo rural a cargo del Fondo Europeo de Orientación y Garantía Agrícola.
- Real Decreto 2128/2004, de 29 de octubre, por el que se regula el sistema de información geográfica de parcelas agrícolas.
- Real Decreto 1617/2005, de 30 de diciembre, modificado en último término por Real Decreto 1582/2006, de 22 de diciembre, por el que se regula la concesión de derechos a los agricultores dentro del régimen de pago único.
- Real Decreto 1618/2005, de 30 de diciembre, modificado en último término por Real Decreto 1582/2006, de 22 de diciembre, sobre aplicación del régimen de pago único y otros regímenes de ayuda directa a la agricultura y a la ganadería.



2. EXPOSICIÓN DE MOTIVOS:

El Reglamento (CE) 1782/2003 establece en el Capítulo 4 del Título II, el Sistema Integrado de Gestión y Control que deberá aplicarse a los regímenes de ayuda instaurados en sus Títulos III y IV, y prevé en cada Estado miembro, una autoridad encargada de la coordinación de los controles a los que deben someterse las solicitudes de ayuda que, en lo que se refiere a los controles administrativos, éstos deben comprender la verificación de la superficie admisible declarada en la solicitud única para cada régimen de ayuda solicitado.

La “solicitud única” queda definida, en el apartado 11 del artículo 2 del Reglamento (CE) 796/2004. Asimismo, en el artículo 24 se dispone que los controles administrativos deben permitir la detección de irregularidades de las parcelas y derechos declarados y evitar la repetición o acumulación indebida de ayudas.

Las disposiciones generales y específicas para poder optar a los regímenes de ayuda del Título IV del Reglamento (CE) 1782/2003, quedan establecidas en el Reglamento (CE) 1973/2004.

Por otra parte, el artículo 3 del Estatuto del FEGA aprobado por Real Decreto 1441/2001 de 21 de diciembre, modificado en último lugar por Real Decreto 1516/2006, de 7 de diciembre, establece que al FEGA le corresponden las funciones de la coordinación de los controles previstos para el sistema integrado de gestión y control.

Por último, en el Real Decreto 1618/2005 se disponen los requisitos que deben cumplir determinados cultivos y, en su artículo 89 que, el FEGA, en colaboración con las Comunidades Autónomas, elaborará un Plan nacional de control para la Campaña, que deberá recoger cualquier aspecto que se considere necesario para la realización de los controles, tanto administrativos como sobre el terreno, de las solicitudes de ayudas.

En concordancia con lo expuesto y, consultadas las Comunidades Autónomas, queda establecido el presente Plan Nacional de controles administrativos de las superficies declaradas en la “solicitud única”, en la campaña de comercialización 2007/2008.

3. CONTROLES GENERALES.

Las Comunidades Autónomas inicialmente verificarán que, cada “solicitud única”, se ha presentado de conformidad con lo dispuesto en el apartado 1 del artículo 86 del Real Decreto nº 1618/2005, y en concreto, que la explotación o, en su caso, la mayor parte de la superficie de la misma está ubicada en su ámbito territorial.



En caso contrario, de inmediato, y a más tardar en los 30 días siguientes a la finalización del plazo de presentación de las solicitudes de ayuda, se remitirá a los Servicios Centrales de la Comunidad Autónoma que corresponda de acuerdo con lo dispuesto en el artículo 86 anteriormente citado y se notificará al agricultor la Comunidad a la que se ha enviado el expediente para su tramitación.

La solicitud única será tramitada hasta el pago final de los importes de ayudas con cargo al Fondo Europeo Agrícola de Garantía (FEAGA), por la Comunidad Autónoma que corresponda de acuerdo con lo dispuesto en el artículo 86 del Real Decreto 1618/2005, aunque como consecuencia de las modificaciones a la misma presentadas antes del 31 de mayo, o de los controles administrativos, se altere la distribución de la superficie de la explotación entre las Comunidades afectadas.

Las solicitudes admitidas se someterán a una depuración para la detección de omisiones o inconsistencias, tanto en la información que debe contener la solicitud como de la documentación que debe acompañar a cada uno de los regímenes de ayuda objeto de la solicitud.

En los casos de omisiones o inconsistencias, una vez comprobado que no son debidas a errores de la Administración, será de aplicación el artículo 71 de la Ley 30/1992, de 26 de noviembre, de Régimen Jurídico de las Administraciones Públicas y del Procedimiento Administrativo Común, concediéndose al interesado un plazo de 10 días para su subsanación, que podrá ser ampliado hasta en 5 días más.

Con independencia de la depuración administrativa realizada con ocasión de la recepción de las solicitudes únicas, se deberán efectuar los controles administrativos que tendrán como mínimo el alcance que se recoge en el presente documento.

En todos los casos deberá quedar constancia en las bases de datos correspondientes, de los datos declarados por el agricultor, de los derechos utilizados en el sentido del artículo 19 del Real Decreto 1618/2005, y de los datos validados para cada parcela/recinto y tipo de cultivo/utilización. Asimismo, debe quedar constancia de los códigos correspondientes a la causa que ha provocado la eliminación de parcelas/recintos o la reducción de superficies para cada régimen de ayuda solicitado.

Dado que, determinados cultivos o regímenes de ayuda requieren comprobaciones específicas, se ha indicado en Anexo I, para cada uno de ellos, las verificaciones que les afectan.

Debe tenerse en cuenta que una misma superficie puede ser susceptible del cobro de dos o más regímenes de ayuda compatibles, para los que se exijan requisitos diferentes, por lo que una misma parcela agrícola puede tener varias superficies determinadas (como resultado de controles administrativos, y en su caso, de controles sobre el terreno).



Conforme a lo previsto en el primer párrafo del apartado 2 del artículo 24 del Reglamento (CE) 796/2004, las irregularidades detectadas en los controles cruzados recogidos en la presente Circular, deben ser objeto de seguimiento por cualquier otro procedimiento administrativo apropiado. Por tanto, las incidencias detectadas deberán ponerse en conocimiento de los interesados, concediéndose el preceptivo plazo de alegaciones.

En base a lo estipulado en el artículo 7 del Real Decreto 1617/2005, no se concederá pago alguno a ningún beneficiario cuando se demuestre que ha creado artificialmente las condiciones requeridas para la concesión del pago único.

4. CONTROLES CRUZADOS

4.1. De las “solicitudes únicas” presentadas.

Además del control realizado por las Comunidades Autónomas para evitar duplicidades de solicitudes, por el FEGA se realizará un control cruzado de las “solicitudes únicas” presentadas en todas las Comunidades.

Cuando del control anterior resulten solicitudes duplicadas se analizará la duplicidad teniendo en cuenta los supuestos siguientes:

4.1.1. Superficie de la explotación declarada en más de una Comunidad. Se considerará indicio de sobredeclaración intencionada y se actuará conforme a lo previsto en el punto 9 de la presente Circular.

4.1.2. Superficie de la explotación declarada parcialmente en cada Comunidad. Se deberá tramitar por la Comunidad en cuyo ámbito territorial está situada la mayor parte de la superficie de la explotación. A estos efectos, la Comunidad en la que se ha declarado la menor superficie deberá enviar el expediente a la Comunidad que corresponda y efectuará la comunicación pertinente al agricultor, advirtiéndole de que, en caso de reiteración, se aplicarán las sanciones que procedan de acuerdo con lo previsto en el punto 9 de la presente Circular. Las parcelas declaradas serán analizadas para asegurar que no existen superficies duplicadas. En caso de duplicidad de superficies, se actuará conforme a lo previsto en el punto 9 de la presente Circular

4.2. De los derechos de pago único solicitados.

Con carácter general se realizará informáticamente el cruce universal de los derechos solicitados con el Sistema de identificación y registro de los derechos de ayuda, previsto en el artículo 18 del Real Decreto 1617/2005.

El control comprende el cruce de los derechos declarados en la “solicitud única”, que se realizará por cada Comunidad Autónoma respecto a la base de datos de gestión derechos. En el caso de beneficiarios que hubieran presentado la solicitud única con derechos de pago único, en la misma Comunidad que el año 2006, deberá realizarse el cruce con la base de datos actualizada por el FEGA y enviada a cada Comunidad.



En el caso de beneficiarios que no presenten la solicitud única con derechos de pago único, en la misma Comunidad que el año anterior, deberá realizarse el cruce utilizando la información que para ello remitirá el FEGA una vez haya recibido la relación de solicitudes únicas presentadas en cada comunidad autónoma en la campaña actual.

Los controles a realizar dependerán de cómo hayan sido solicitados los derechos de pago único por parte de cada beneficiario del régimen:

- A los beneficiarios que indiquen que solicitan el pago de todos los derechos que poseen para la campaña 2007/2008, se verificará la existencia del solicitante como titular de los derechos en la base de datos de gestión de derechos remitida por el FEGA a la Comunidad autónoma. En caso de no superar este control será rechazada su solicitud al régimen de pago único y se codificará el expediente con código Z.

- A los beneficiarios que indiquen que no solicitan el pago por todos los derechos que poseen y por tanto, aporten una relación identificativa de los derechos solicitados, los controles serán:

- a) Existencia del derecho.
- b) Coincidencia del solicitante con el titular del derecho.
- c) Si solicita derechos normales, que ha declarado todos sus derechos de retirada disponibles.
- d) Que se ha cumplido la prioridad de solicitar los derechos utilizados el año anterior.

Los derechos que no superen los cruces a) y b) anteriores no se considerarán validados a efectos de utilización y pago, y se codificarán con el código Z.

En el caso de que en los controles c) y d) se obtengan derechos que no cumplan con lo establecido en los mismos, toda la solicitud de régimen de pago único se considerará no válida y se codificará con código Z.

Las incidencias detectadas deberán ponerse en conocimiento de los interesados, concediéndose el preceptivo plazo de alegaciones.

4.3. Ajuste de la declaración para justificar la totalidad de la superficie de los derechos de retirada.

En base a lo establecido en el apartado 4.a) del artículo 50 del R (CE) 796/2004, cuando un agricultor disponga de derechos de retirada pero no declare superficie suficiente para justificarlos en su totalidad, y sin embargo declare superficie para la justificación de otros derechos se considerará como superficie declarada de retirada, una superficie igual a la totalidad de derechos de retirada disponibles.



4.4. Controles cruzados de las superficies declaradas con el Sistema de Identificación Parcelaria.

Con carácter general se realizará informáticamente el cruce universal con el SIGPAC, o subsidiariamente con las referencias oficiales identificativas de parcelas en las áreas determinadas por las Comunidades Autónomas, según lo previsto en el artículo 2.2. del Real Decreto 2128/2004.

El control comprende el cruce de las referencias reseñadas en todas las parcelas agrícolas declaradas en la “solicitud única” para evitar duplicidades y, en especial, que sobre una parcela/recinto se declare una superficie cultivada o utilizada - por uno o varios productores- superior a la de la parcela/recinto de referencia.

En consecuencia, deberán realizarse, como mínimo, los siguientes controles codificándose las superficies no validadas con el código que se indica para cada incidencia:

Control	En caso contrario:	Código de incidencia
a) Existencia de parcelas o recintos de referencia	Superficie validada = 0	A
b) No duplicidad de parcelas/recintos. (entre agricultores distintos).	Superficie validada = 0	B
c) Superficie declarada \leq superficie de referencia válida para dicho régimen ⁽¹⁾	Superficie validada = superficie SIGPAC válida para dicho régimen ⁽¹⁾	D
d) Regadío (Art.25 de R.D. 1618/2005)	Superficie validada = superficie de regadío SIGPAC	C

Las superficies no validadas se codificarán con los códigos de incidencia indicados.

NOTA: (1) Para la ayuda específica al olivar se tendrá en cuenta lo indicado en el punto 5.12.1. de esta Circular.



4.5. Controles cruzados entre regímenes de ayuda.

De acuerdo con lo dispuesto en el artículo 24.1.a) del Reglamento (CE) 796/2004, y a fin de evitar la acumulación indebida de ayudas en la misma campaña, se realizarán cruces entre las bases de datos correspondientes a los regímenes de ayuda recogidos en los anexos I y V del Reglamento (CE) 1782/2003.

Según lo dispuesto en el artículo 2.3. del Reglamento (CE) 1973/2004, una misma superficie no puede ser objeto, en un año dado, de una solicitud de pago por superficie para más de uno de los regímenes contemplados en el anexo I del Reglamento (CE) 1782/2003, excepto para aquellos cuya compatibilidad se cita en el artículo 8 del Real Decreto 1618/2005.

Las superficies no validadas como consecuencia de estas comprobaciones se codificarán con código L, resultando para la parcela en cuestión una superficie validada = 0, o la que corresponda por diferencia en caso de una validación parcial.

4.6. Superficie mínima de las solicitudes.

De conformidad con lo dispuesto en el artículo 2.1. del Reglamento (CE) 1973/2004, y en el artículo 9 del Real Decreto 1618/2005, se comprobará que la superficie objeto de una solicitud de ayuda es como mínimo:

- de 0,3 ha , para cada uno de los regímenes de pagos por superficie a los cultivos herbáceos, prima específica a la calidad de trigo duro, prima a las proteaginosas, ayuda específica al arroz, ayuda a los cultivos energéticos, y ayuda para las semillas.
- de 0,1 ha, para cada uno de los regímenes de pago único, frutos de cáscara, ayuda al algodón, ayuda al olivar y ayuda al tabaco.

En los casos en que no se cumpla el mínimo, la superficie validada para el régimen de ayuda será = 0, y la superficie no validada se codificará con código P.

4.7. Superficie total de la explotación.

Cuando se detecte que en la declaración se han omitido parcelas de la explotación, se comunicará la incidencia al productor advirtiéndole de las consecuencias financieras previstas en el artículo 14.1.bis del R(CE) 796/2004.

5. CONTROLES ESPECIFICOS.

5.1. Régimen de Pago único – Superficie de los derechos de retirada.

5.1.1. Admisibilidad. Se comprobará que las parcelas declaradas para justificar derechos de retirada, cumplen la admisibilidad prevista en el art. 54.2 del Reglamento (CE) 1782/2003, teniendo en cuenta las excepciones establecidas en el artículo 3 ter apartados 2, 3 y 4 del Reglamento (CE) 795/2004:

Las superficies no validadas como consecuencia de estas comprobaciones se codificarán con código E, resultando para la parcela en cuestión una superficie validada = 0, o la que corresponda por diferencia, en caso de no admisibilidad parcial.

5.1.2. Dimensión mínima de las parcelas declaradas para justificar derechos de retirada.

Se comprobará que las parcelas declaradas para justificar derechos de retirada tienen una superficie de al menos 0,1 ha.

Las parcelas no validadas como consecuencia de esta comprobación se codificarán con el código F, siendo la superficie validada para retirada = 0.

5.1.3. Verificación de superficies acogidas a las medidas del Reglamento (CE) 1257/1999.

Se comprobará que las parcelas declaradas de retirada de la producción en base a los artículos 22 y 24 del Reglamento (CE) 1257/1999, o declaradas como forestación de tierras agrarias en base al artículo 31 del mismo reglamento, se encuentran acogidas a dichas medidas a raíz de una solicitud presentada después del 28 de junio de 1995.

Las superficies no validadas como consecuencia de estas comprobaciones se codificarán con código E, resultando para la parcela en cuestión una superficie validada = 0, o la que corresponda por diferencia, en caso de no admisibilidad parcial.

5.1.4. Verificación de contratos "non-food".

5.1.4.1. Se comprobará que, el agricultor, no ha formalizado con un receptor o primer transformador más de un contrato por materia prima cultivada. Cuando se detecte la existencia de dos contratos deberá notificarse inmediatamente al interesado para que quede anulado uno de ellos pudiéndose, en su caso, incluir la superficie en el que permanezca vigente.

5.1.4.2. Se comprobará que la superficie declarada de retirada non food dispone de contrato correcto. En caso contrario, se ajustará la superficie de retirada a la superficie contratada.

La superficie no validada se codificará con código E.

5.1.5. Verificación de compromisos "non-food".

Se comprobará que la superficie declarada de retirada non food con alguno de los cultivos del Anexo XXII del R(CE) 1973/2004, dispone de compromiso de utilización o destino a los fines previstos en el Anexo XXIII del R(CE) 1973/2004.

La superficie no validada se codificará con código E.



5.2. Régimen de Pago único – Superficie de los derechos normales.

5.2.1.- Admisibilidad. Se comprobará que las parcelas declaradas para justificar derechos normales, cumplen la admisibilidad prevista en los artículos 44 y 51 del Reglamento 1782/2003, teniendo en cuenta las excepciones establecida en el artículo 3 ter apartados 1 y 2 del Reglamento (CE) 795/2004.

La superficie no validada se codificará con código E.

5.2.2. Parcelas declaradas con cultivo permanente distinto al olivar. Se comprobará que por dichas parcelas, se ha solicitado la ayuda a los cultivos energéticos y disponen de contrato correcto. En caso contrario, se ajustará la superficie validada a la superficie contratada. La superficie no validada se codificará con código E.

5.3. Cultivos herbáceos del Capítulo 10 del Título IV del Reglamento (CE) 1782/2003.

5.3.1. Elegibilidad. Se comprobará que las parcelas por las que se solicitan los pagos por superficie a los cultivos herbáceos (cereales, oleaginosas, proteaginosas, lino no textil, lino y cáñamo destinados a la producción de fibras y retirada voluntaria), cumplen la elegibilidad prevista en el art. 108 del Reglamento (CE) 1782/2003.

Las superficies no validadas como consecuencia de estas comprobaciones se codificarán con código E, resultando para la parcela en cuestión una superficie validada = 0, o la que corresponda por diferencia, en caso de no elegibilidad parcial.

5.3.2. Superficie mínima de las parcelas declaradas de retirada voluntaria.

Se comprobará que las parcelas declaradas de retirada voluntaria tienen una superficie de al menos 0,1 ha.

Las parcelas no validadas como consecuencia de esta comprobación se codificarán con el código F, siendo la superficie validada para retirada = 0.

5.3.3. Verificación de las parcelas declaradas de lino y cáñamo.

5.3.3.1. Se comprobará que la superficie declarada dispone de contrato preceptivo. En caso contrario se ajustará la superficie de lino y/o de cáñamo a la superficie contratada, y la superficie no validada se codificará con código H.

5.3.3.2. En el caso del cáñamo, se comprobará que la variedad sembrada es reglamentaria. En caso contrario, la superficie validada será = 0, y la superficie no validada se codificará con código I.

5.3.4. Verificación de siembra de semilla certificada y dosis de siembra (trigo duro, lino y cáñamo destinados a la producción de fibras):

Control	En caso contrario:	Código de Incidencia
a) Comprobación de la utilización de semilla certificada para los cultivos anteriores (excepto en el caso del lino) .	superficie validada = 0	I
b) Justificación de dosis de siembra establecidas en el Anexo III del Real Decreto 1618/2005 o por las Comunidades Autónomas, en caso de trigo duro.	Se ajustará la superficie según art. 50.5 del Reglamento (CE) 796/2004.	Y

Las superficies no validadas se codificarán con los códigos de incidencia indicados.

5.3.5 Ajuste de superficies.

A partir de las superficies validadas como consecuencia de los controles anteriores, se efectuarán secuencialmente los ajustes de superficies que procedan codificándose las superficies ajustadas con los códigos de incidencias que se indican.

A estos efectos se utilizan las abreviaturas siguientes:

SCOP = *Superficie de cultivos (cereales, oleaginosas, proteaginosas, lino no textil y lino y cáñamo destinados a la producción de fibras).*

SR = *Superficie retirada de la producción voluntariamente.*

ST = *Superficie total de cultivos herbáceos del Capítulo 10 = SCOP + SR.*

5.3.5.1. Por Barbecho tradicional.

Se verificará, en la superficie de secano de la explotación, el cumplimiento del índice de barbecho tradicional establecido en el Anexo I del Real Decreto 1618/2005, con respecto a la superficie de cultivos herbáceos (SCOP + SR voluntaria) de secano, por la que se solicita el pago

Si el índice es inferior en más de 20 puntos al establecido, se reducirá la superficie (SCOP + SR voluntaria), en función de la superficie declarada de barbecho para dar cumplimiento al índice de barbecho fijado en el citado Real Decreto, ó por la Comunidad Autónoma, en virtud de lo dispuesto en el artículo 23 del mismo Real Decreto.

La superficie ajustada de cultivos herbáceos (SCOP+SR voluntaria) se codificará con el código S.



5.3.5.2. De la Superficie de Retirada Voluntaria (ver Anexo II).

A. Norma general por explotación.

La superficie total de retirada voluntaria SR, será como máximo igual al 10 % de la superficie validada (SCOP + SR voluntaria) de la explotación, garantizándose que la relación entre superficie de retirada voluntaria SR y superficie de cultivos SCOP no supera la proporción 10/90.

Cuando se supere el límite máximo citado para la superficie de retirada, y no se den los supuestos contemplados en los apartados 2 y 3 del artículo 31 del Real Decreto, y recogidos en los subapartados b), c) y d) siguientes, la superficie de retirada se reducirá hasta el máximo, en la forma siguiente:

Superficie de Retirada Voluntaria (máxima) = SCOP / 9.

B. Excepción para las regiones de producción de rendimiento $\leq 2t/ha$.

Cuando en la explotación se supere el límite máximo, y existan regiones $\leq 2t/ha$, se verificará que:

- la retirada voluntaria realizada en el conjunto de las regiones de rendimiento $\leq 2t/ha$, está comprendida entre el 0 y el 80% de la superficie situada en dichas regiones y por la que se solicitan pagos por superficie a los cultivos herbáceos, garantizándose que en el conjunto de dichas regiones, la superficie de retirada voluntaria (SR) es igual o inferior a la superficie de cultivos (SCOP) multiplicada por 4.

Cuando se supere el límite máximo citado, la superficie de retirada voluntaria en dichas regiones $\leq 2t/ha$, se reducirá hasta el máximo, en la forma siguiente:
Superficie de Retirada Voluntaria (máxima) = SCOP x 4.

- la superficie de retirada voluntaria realizada en el conjunto de regiones $> 2t/ha$, está comprendida entre el 0 y el 10% de la superficie situada en dichas regiones y por la que se solicitan pagos por superficie a los cultivos herbáceos, garantizándose que, en el conjunto de dichas regiones, la superficie de retirada voluntaria (SR) es igual o inferior a la superficie de cultivos (SCOP) dividida entre 9.

C. Excepciones para otras regiones de secano. El límite máximo podrá ser hasta del 50 % del total de la superficie por la que se soliciten pagos en secano, en los casos expresamente autorizados por la Comunidad Autónoma por concentración parcelaria o con motivo del cambio de estructura de la explotación por causas ajenas al productor

D. Excepciones en regadío. El límite máximo podrá ser hasta del 50% del total de la superficie por la que se soliciten pagos en regadío en los casos expresamente autorizados por la Comunidad Autónoma, por tratarse de zonas objeto de planes de mejora cuando impliquen concentración parcelaria.

Las superficies retiradas ajustadas se codificarán con código X.



5.3.5.3. Trigo duro.

A. Verificación de zonas tradicionales.

Se comprobará que las parcelas están situadas en las zonas tradicionales recogidas en el anexo IV del Real Decreto 1618/2005.

La superficie no validada para trigo duro se considerará como superficie de cereales y se codificará con el código W.

B. Verificación de la rotación de cultivo.

Se comprobará que las parcelas no han sido declaradas de trigo duro el año anterior. En caso contrario la superficie validada para esta ayuda se ajustará a la de las parcelas que cumplan este requisito.

La superficie no validada para trigo duro se considerará como superficie de cereales y se codificará con el código W.

C. Verificación de las superficies de regadío susceptibles de recibir el suplemento por el Trigo Duro.

- Se comprobará que el agricultor haya cobrado suplemento por superficies de regadío en las campañas 1997/98 o 1998/99. En caso contrario, la superficie validada para el suplemento será = 0 y se codificará con código Z, pero se considerará como superficie de cereales.

- Se comprobará que la superficie por la que se solicita el suplemento es \leq a la superficie máxima de regadío del mismo titular en las campañas 1993/94 a 1998/99, ambas inclusive. En caso contrario, la superficie validada de regadío se reducirá hasta el citado límite máximo, y el resto de superficie no validada para suplemento, se considerará como superficie de cereales y se codificará con código Z.

5.4. Prima específica a la calidad del trigo duro del Capítulo 1 del Título IV del Reglamento (CE) 1782/2003.

Las superficies acogidas a este régimen de ayuda deberán cumplir los requisitos cuyas verificaciones se recogen en los puntos 5.3.4. y 5.3.5.3. correspondientes a los Controles específicos para el trigo duro. Además, se comprobará que la variedad sembrada está incluida en el Anexo V del Real Decreto 1618/2005.

5.5. Ayuda específica al arroz del Capítulo 3 del Título IV del Reglamento (CE) 1782/2003.

Se comprobará, para cada parcela, que:

5.5.1. está situada en el ámbito territorial de las Comunidades que disponen de subsuperficie base (Anexo VIII del Real Decreto 1618/2005). La superficie no validada se codificará con el código W.

5.5.2. ha sido validada como de regadío en el control cruzado con el Sistema de identificación parcelaria, que se indica en el punto 4.4., no validándose la superficie que en un control del punto 4.4. resultó codificada con código C.



5.6. Ayuda por superficie a los frutos de cáscara del Capítulo 4 del Título IV del Reglamento (CE) 1782/2003.

Se comprobará, para cada parcela, que:

5.6.1. la superficie no es inferior a 0,1 ha. Las parcelas no validadas se codificarán con el código F, y la superficie validada será = 0.

5.6.2. el número de árboles de frutos de cáscara está registrado en el SIGPAC. Las parcelas no validadas se integrarán en el procedimiento de actualización del SIGPAC.

5.6.3. se cumple la densidad mínima de árboles establecida para la especie de que se trate. En los casos de asociación de frutos de cáscara de distinta especie, para las que se han fijado densidades diferentes, se tendrá en cuenta la densidad mínima establecida para cada una de ellas. Las parcelas no validadas se codificarán con código E y la superficie validada será = 0.

5.7. Ayuda a los cultivos energéticos del Capítulo 5 del Título IV del Reglamento (CE) 1782/2003.

Se comprobará que:

5.7.1. el agricultor no ha formalizado con un receptor o primer transformador más de un contrato por especie. Cuando se detecte la existencia de más de un contrato deberá notificarse inmediatamente al solicitante para que permanezca vigente uno de ellos quedando anulado los demás pudiendo en su caso, incluir la superficie de estos últimos en el contrato vigente.

5.7.2. la superficie por la que se solicita esta ayuda, está debidamente contratada. En caso contrario, la superficie validada para esta ayuda se reducirá ajustándose a la superficie contratada, y la superficie no validada se codificará con código H.

5.8. Ayuda a las patatas para fécula del Capítulo 6 del Título IV del Reglamento (CE) 1782/2003.

Se comprobará que:

5.8.1. todas las parcelas declaradas, están debidamente contratadas. En caso contrario, la superficie validada para esta ayuda se reducirá ajustándose a la superficie contratada, y la superficie no validada se codificará con código H.

5.8.2. a la inversa, que todas las parcelas contratadas han sido declaradas en la solicitud única con cultivo de patata. En el caso de que en la solicitud estén declaradas de otro cultivo, no se validará la superficie de las parcelas para los cultivos y regímenes de ayuda declarados, y la superficie no validada se codificará con código E.



5.9. Ayudas para las semillas del Capítulo 9 del Título IV del Reglamento (CE) 1782/2003.

Se comprobará que:

5.9.1. la especie declarada está incluida en el Anexo XI del Reglamento (CE) 1782/2003, y en el caso del cáñamo, que la variedad está incluida en el Anexo II del Reglamento (CE) 796/2004, modificado en último lugar por Reglamento (CE) 489/2006. La superficie no validada se codificará con el código I.

5.9.2. todas las parcelas declaradas, están debidamente contratadas. En caso contrario, la superficie validada para esta ayuda se reducirá ajustándose a la superficie contratada, y la superficie no validada se codificará con código H.

5.9.3. a la inversa, que todas las parcelas contratadas han sido declaradas en la solicitud única con el cultivo de la especie que se ha contratado. Si en la solicitud están declaradas de otro cultivo, no se validará la superficie de estas parcelas para el cultivo declarado, y la superficie no validada se codificará con código E.

5.10. Ayuda específica al cultivo del algodón del Capítulo 10 bis del Título IV del Reglamento (CE) 1782/2003.

Se comprobará, para cada parcela, que:

5.10.1. fué declarada de algodón en alguna de las Campañas 2000/01 a 2002/2003. En caso contrario, la superficie validada será = 0, y se codificará con código H.

5.10.2. la variedad declarada está recogida en el Catálogo comunitario. La superficie no validada se codificará con el código I.

5.10.3. se cumple la rotación de cultivo, es decir que no ha sido declarada de algodón en la campaña 2006/2007. No obstante, se podrá exceptuar de dicha rotación de cultivo a aquellas explotaciones cuya superficie total sembrada de algodón no supere las 10 hectáreas. La superficie no validada se codificará con el código W.

5.10.4. Pago suplementario por pertenecer a una O.I.A.

Se comprobará que el agricultor pertenece a una Organización Interprofesional Autorizada.

5.11. Ayuda adicional al cultivo de algodón (artículo 69 del Reglamento (CE) 1782/2003).

Las superficies acogidas a este régimen deberán cumplir todos los requisitos cuyas verificaciones se recogen en el punto anterior 5.10., excepto el contemplado en el apartado 5.10.4. que no es obligatorio para esta ayuda.



5.12. Ayuda específica al olivar del Capítulo 10 ter del Título IV del Reglamento (CE) 1782/2003. (Ver Anexo III).

5.12.1. Se comprobará para cada parcela oleícola/recinto:

a) que está registrado como “olivar” en el SIGPAC. En caso contrario, la superficie validada será = 0 y se codificará con código E.

b) que la categoría de olivar declarada se corresponde con la registrada en el SIGPAC, que será la categoría válida para el importe de la ayuda. En caso contrario, se asignará la categoría correcta.

c) que el número de olivos declarados no difiere en más de un 10 por ciento del número registrado en SIGPAC a 1 de enero de 2005. En caso contrario, si la diferencia obedece a que se declara la plantación o arranque de olivos adicionales, la superficie validada será = 0, y se codificará con código E. Si la diferencia obedece a que se declara la plantación o arranque de olivos admisibles, la superficie validada será = 0, y se codificará con código E, salvo que, para este tipo de olivos, exista una declaración de arranque con sustitución que justifique tales cambios.

d) que no se han declarado cambios (arranques, sustituciones) respecto al SIGPAC. Si se han declarado, sobre el recinto no pueden realizarse las comprobaciones siguientes, por lo que deberá ser objeto de las comprobaciones o verificaciones establecidas en el procedimiento para la actualización del SIGPAC.

e) que el número de olivos admisibles y el número de olivos adicionales declarados como existentes en el SIGPAC, coincide con los registrados en el mismo. Si el nº de olivos difiere, la parcela se codificará con el código Z.

f) que la superficie oleícola declarada, expresada en hectáreas con dos decimales, no supera la registrada en SIGPAC. En el caso de que varios agricultores declaren parcelas de olivos pertenecientes al mismo recinto, se comprobará que la suma de la superficie oleícola que declara cada uno de ellos no supera la registrada en SIGPAC para el total de del recinto. En este caso, la superficie no validada se codificará con código B. Si el recinto está declarado por un único agricultor, la superficie no validada se codificará con código D. (verificaciones del punto 4.4.)

g) que la superficie oleícola admisible declarada expresada en hectáreas con dos decimales, no supera la registrada en SIGPAC. Cuando la supere y el recinto haya sido declarado por varios agricultores se calculará para cada uno de ellos aplicando, en su caso, lo dispuesto en la Etapa 6 del punto 2 del Anexo XXIV del Reglamento (CE) 1973/2004. Cuando la superficie oleícola admisible declarada supere la registrada en SIGPAC y el recinto haya sido declarado por un único agricultor, se validará la superficie oleícola admisible registrada en SIGPAC y la superficie no validada se codificará con código D.



5.12.2. Se comprobará para cada solicitud:

a) que la producción de aceite de oliva, incluido el 8% de aceite de orujo, correspondiente al nº de olivos declarados y calculada de acuerdo con lo dispuesto en el art. 46.2. del Real Decreto 1618/2005, es inferior a 57.000 kg.

b) que el importe de la ayuda solicitada es igual o superior a 50 Euros.

Las solicitudes no validadas como consecuencia de estas comprobaciones se codificarán con el código P.

5.13. Ayuda al tabaco del Capítulo 10 quater del Título IV del Reglamento (CE) 1782/2003.

5.13.1. Se comprobará que el agricultor ha sido cultivador de tabaco en al menos uno de los años 2000, 2001 y 2002, o que ha adquirido cuota en el período comprendido entre el 1 de enero de 2002 y el 31 de diciembre de 2005. En caso contrario, la superficie validada para esta ayuda será = 0, y se codificará con código W.

A estos efectos, se tendrá en cuenta lo indicado, respecto a las herencias, en escrito nº 200600008816 de 21-02-06 de la dirección General de Agricultura del MAPA, y lo dispuesto, respecto a las cesiones, en el artículo 74 del R(CE)796/2004.

5.13.2. Se comprobará que la variedad declarada está incluida en el Anexo XXV del R (CE) 1973/2004, modificado en último término por R (CE) 1679/2006. En caso contrario, la superficie no validada se codificará con el código I.

5.13.3. Se comprobará que las parcelas declaradas, están debidamente contratadas. En caso contrario,

-si las superficies difieren, se tomará la menor.

- si las parcelas difieren se tomará la menor superficie y la ayuda que deba pagarse al agricultor afectado por la cosecha en curso se reducirá en un 5%.

- si la parcela no esta contratada, la superficie de la parcela será igual a 0.

5.13.4. A la inversa, se comprobará que todas las parcelas contratadas han sido declaradas en la solicitud única con cultivo de tabaco. Si en la solicitud están declaradas de otros cultivos, no se validará la superficie para los cultivos declarados. La superficie no validada se codificará con código E.

5.14. Ayuda adicional al tabaco (artículo 69 del Reglamento (CE) 1782/2003).

Las superficies acogidas a este régimen de ayuda deberán cumplir los requisitos específicos cuyas verificaciones se recogen en el punto anterior para la ayuda al tabaco. Además, se comprobará que el agricultor pertenece a una Agrupación de Productores Autorizada (APA).



5.15. Ayuda adicional a la remolacha y caña de azúcar (artículo 69 del Reglamento (CE) 1782/2003).

Se comprobará que la superficie ha sido contratada con empresas productoras de azúcar que disponen de cuota de acuerdo con lo dispuesto en la Orden APA/2120/2006, de 26 de junio. En caso contrario, la superficie validada para esta ayuda será = 0, y la superficie no validada se codificará con código H.

6. GRUPOS DE CULTIVO.

De acuerdo con lo dispuesto en el artículo 49 del Reglamento (CE) 796/2004, se diferenciarán los grupos de cultivo siguientes:

6.1. Por región de producción, las superficies de cultivos herbáceos, siguientes:

- a) Cereales, oleaginosas, lino no textil, lino y cáñamo destinados a la producción de fibras, todos en su conjunto.
- b) Proteaginosas.
- c) Retirada Voluntaria.
- d) Maíz en regadío.

6.2. Por expediente, las superficies siguientes:

- a) Régimen de pago único (Título III)
- b) Trigo duro con prima específica a la calidad. (Cap. 1).
- c) Trigo duro con suplemento. (Artículo 105).
- d) Proteaginosas (Cap. 2).
- e) Arroz (Cap. 3)
- f) Cada especie de frutos de cáscara de distinto importe de ayuda (Cap. 4).
- g) Cada especie con ayuda a los cultivos energéticos (Cap. 5).
- h) Patata para fécula (Cap. 6)
- i) Cada especie con ayuda para las semillas. (Cap. 9).
- j) Algodón con ayuda específica (Cap. 10 bis).
- k) Algodón con ayuda adicional (art. 69)
- l) Olivar con ayuda específica (Cap. 10 ter)
- m) Tabaco (Cap. 10 quater)
- n) Tabaco con ayuda adicional (art.69)



- o) Superficie forrajera según se define en el artículo 2. j) del R.D. 1618/2005, declarada para determinar la carga ganadera a efectos del pago adicional a las explotaciones que mantengan vacas nodrizas.
- p) Remolacha o caña de azúcar.

7. REDUCCIONES Y EXCLUSIONES.

Las superficies no validadas por los códigos "A", "B", "C", "D", "E", y "L" se tendrán en cuenta para aplicar las reducciones y exclusiones previstas en los artículo 51 Y 53 del R(CE) 796/2004, excepto en los regímenes siguientes:

- de ayuda a las patatas para fécula en que se aplicará el artículo 52 y 53,
- de ayuda para las semillas en que se aplicarán los artículos 52, 53 y 54,
- de ayuda al tabaco en que se aplicarán los artículos 52, 53 y 54 bis,
- de ayuda específica al cultivo de algodón en que se aplicarán los artículos 51, 53 y 54 ter del citado Reglamento.

Las incidencias detectadas deberán ponerse en conocimiento de los interesados, y en el caso de que correspondan a los códigos citados en el punto anterior, deberá advertirse de la aplicación de las eventuales penalizaciones que puedan derivarse, concediéndose el preceptivo plazo de alegaciones.

Las Comunidades Autónomas deberán tener definidos los supuestos para los cuales las incidencias o discrepancias detectadas puedan ser consideradas "errores manifiestos". A estos efectos tendrán en cuenta las orientaciones de la Comisión recogidas en el documento AGR 49533/2002, que se incluye como Anexo V.

8. SECUENCIA DE ACTUACIÓN EN EL RÉGIMEN DE PAGO ÚNICO.

Para la aplicación de las reducciones y exclusiones del artículo 51 del R(CE) 796/2004, teniendo en cuenta lo indicado en el "Documento sobre criterios de aplicación de ajustes, reducciones y pago del régimen de pago único" del FEAGA de fecha 16-11-2006, que se incluye como Anexo VI, se actuará en forma secuencial como sigue:

8.1. Determinación de las superficies iniciales.

El régimen de pago único constituye un único grupo de cultivo para aplicar las reducciones y exclusiones, pero compuesto por dos grupos de control (derechos de retirada y derechos normales).

De la aplicación de los Puntos 4 y 5 de esta Circular, se obtendrán dos superficies determinadas, una para el grupo de control de derechos de retirada y otra para el grupo de control de derechos normales.



8.2. Compensación de superficie entre los grupos de control de derechos normales y de derechos de retirada.

8.2.1. Cuando exista defecto de superficie en el grupo de control de derechos normales se podrá compensar con exceso de superficie existente en el grupo de control de derechos de retirada, siempre y cuando este exceso de superficie cumpla la admisibilidad para justificar derechos normales.

8.2.2. Cuando exista defecto de superficie en el grupo de control de derechos de retirada se compensará con superficie del grupo de control de derechos normales, si existe superficie determinada de retirada voluntaria.

De este modo se obtendrán dos superficies determinadas compensadas, una para el grupo de control de derechos de retirada y otra para el grupo de control de derechos normales.

8.3. Ajuste de la superficie determinada compensada a derechos disponibles.

La superficie determinada ajustada para cada tipo de derechos será la menor entre la superficie determinada compensada y la correspondiente a los derechos disponibles validados en los cruces indicados en el punto 4.2. de la presente Circular.

8.4.- Aplicación reducciones y exclusiones.

Teniendo en cuenta que, a efectos de pago, es un único grupo, pero constituido por dos grupos de control, se actuará como sigue:

1º. Se calculará, para cada grupo de control, la diferencia entre las siguientes superficies:

a) la declarada ajustada por retirada (ajuste de la declaración recogida en el punto 3.3. de esta Circular) y la determinada ajustada a derechos de retirada (resultado de la aplicación del punto 8.3);

b) la declarada ajustada a derechos normales (entendiéndose como tal el mínimo entre la declarada para justificar derechos normales y el número de derechos normales disponibles) y la determinada ajustada a derechos normales (resultado de la aplicación del punto 8.3).

2º. Se sumarán ambas superficies.



3º. El porcentaje que representa el sumatorio anterior sobre la superficie determinada ajustada a derechos del grupo de Pago Único, servirá para establecer las reducciones y exclusiones que deban aplicarse, de acuerdo con lo previsto en los artículos 51 y 53 del Reglamento (CE) 796/2004, para obtener la superficie con derecho a pago.

8.5. Determinación de los derechos utilizados. En virtud del artículo 19 del Real Decreto 1618/2005, deberá determinarse cuántos y cuáles son los derechos utilizados a partir de las superficies determinadas calculadas de manera separada para los derechos de retirada y para los derechos normales.

Posteriormente se deberá dejar constancia de tal calificación en la base de datos autonómica correspondiente y comunicar la misma a la base de datos de ayudas en, al menos, dos períodos de comunicaciones relativos a la utilización de los derechos que se establecerán a lo largo de la campaña. El primero antes de empezar a realizar los pagos por este régimen de ayudas y el segundo cuando el período de pago este ya avanzado. Los derechos se considerarán utilizados, en base a las superficies determinadas, en el orden establecido en el artículo 11 del Real Decreto 1617/2004 en el que se indica que se considerarán como utilizados en primer lugar los derechos de retirada de tierras, y a continuación los derechos de ayuda normales de mayor importe. Entre los derechos de ayuda de idéntico valor se considerará su utilización según el orden de numeración que posean. Los derechos de ayuda de reserva nacional se utilizarán en último lugar. Por otro lado también se especifica en dicho artículo que cuando un año determinado la utilización de los derechos no sea del 100 por ciento, a los efectos de utilización de los mismos en años posteriores se considerarán en primer lugar los derechos ya utilizados con anterioridad.

9. APLICACIÓN DE LOS ARTÍCULOS 52 Y 53 DEL REGLAMENTO (CE) 796/2004.

Las Comunidades deberán establecer un procedimiento en el que se recojan los criterios o supuestos por los que un expediente deba ser considerado como un caso de sobredeclaración intencionada según se prevé en los artículos 52 y 53 del Reglamento (CE) 796/2004.

A estos efectos, los incumplimientos que abajo se citan podrían considerarse como indicios o llamadas de atención para su análisis, por si debiera proceder la aplicación de los citados artículos:

- a) Falseamiento u ocultación.
- b) Duplicidad de solicitudes únicas presentadas, en los casos que así se exponen en el punto 4.1.



c) Reiteración en 2 campañas consecutivas de una diferencia de superficie en el expediente > 30% y 5 ha.

d) Diferencia de superficie > 2 ha y al 10% de la superficie determinada, debida a parcelas completas cuyo uso real es:

-superficie improductiva, abandonada, o uso agrónomicamente incompatible con el declarado,

-cultivo permanente en el caso de declaración de cultivo anual,

-cultivo declarado inexistente por no siembra o por existencia de otro cultivo sin ayuda.

Madrid, 16 de abril de 2007

EL PRESIDENTE,

Fdo.: Fernando Miranda Sotillos

DESTINO:

FEGA: Secretario General, Subdirectores Generales, Abogado del Estado e Interventor Delegado de Hacienda.

Comunidades Autónomas: Directores Generales de los Órganos de Gestión. Presidentes y Directores Generales de Organismos Pagadores.



CONTROLES ADMINISTRATIVOS QUE AFECTAN A CADA RÉGIMEN DE AYUDA

	Pago Único	Cultivos herbáceos del Cap. 10				Cap. 1	Cap. 2	Cap.3	Cap.5
		General	Retirada	Textiles	Trigo duro	Calidad Trigo duro	Proteaginosas	Arroz	Energéticos
3. CONTROLES GENERALES:	X	X	X	X	X	X	X	X	X
4. CONTROLES CRUZADOS:									
4.1. De las "solicitudes únicas"	X	X	X	X	X	X	X	X	X
4.2. De los derechos solicitados	X								
4.3. Ajuste superficie a derechos de retirada	X								
4.4. De las superficies con el SIGPAC	X	X	X	X	X	X	X	X	X
4.5. Entre regímenes de ayuda	X	X	X	X	X	X	X	X	X
4.6. Superficie mínima de solicitudes	≥ 0,1 ha	≥ 0,3 ha				≥ 0,3 ha	≥ 0,3 ha	≥ 0,3 ha	≥ 0,3 ha
4.7. Superficie total explotación	X	X	X	X	X	X	X	X	X
5. CONTROLES ESPECÍFICOS:									
5.1. Superficie de derechos de retirada	X								
5.1.1. admisibilidad	X								
5.1.2. superficie mínima de parcelas	≥ 0,1 ha								
5.1.3. superficies R(CE) 1257/1999	X								
5.1.4. y 5.1.5. contratos y compromisos non food	X								
5.2. Superficie derechos normales: admisibilidad	X								
5.3.1. Elegibilidad art.108 R(CE)1782/2003		X	X	X	X	X	X		
5.3.2. Parcela retirada voluntaria ≥ 0,1 ha			X						
5.3.3. Parcelas de lino y cáñamo				X					
5.3.4. Semilla utilizada				X	X	X			
5.3.5. Ajuste de superficies:									
5.3.5.1. por Índice de barbecho:		X	X	X	X	X	X		
5.3.5.2. de Retirada voluntaria			X						
5.3.5.3. Trigo duro:									
A. Zonas tradicionales					X	X			
B. Rotación de cultivo					X	X			
C. Superficie máxima de regadío					X	X			
5.4. Calidad Trigo duro : Variedad						X			
5.5. Arroz: parcelas elegibles (Comunidad y regadío)								X	
5.7. Energéticos:									
5.7.1. un solo contrato por especie									X
5.7.2 superficie declarada =contratada									X



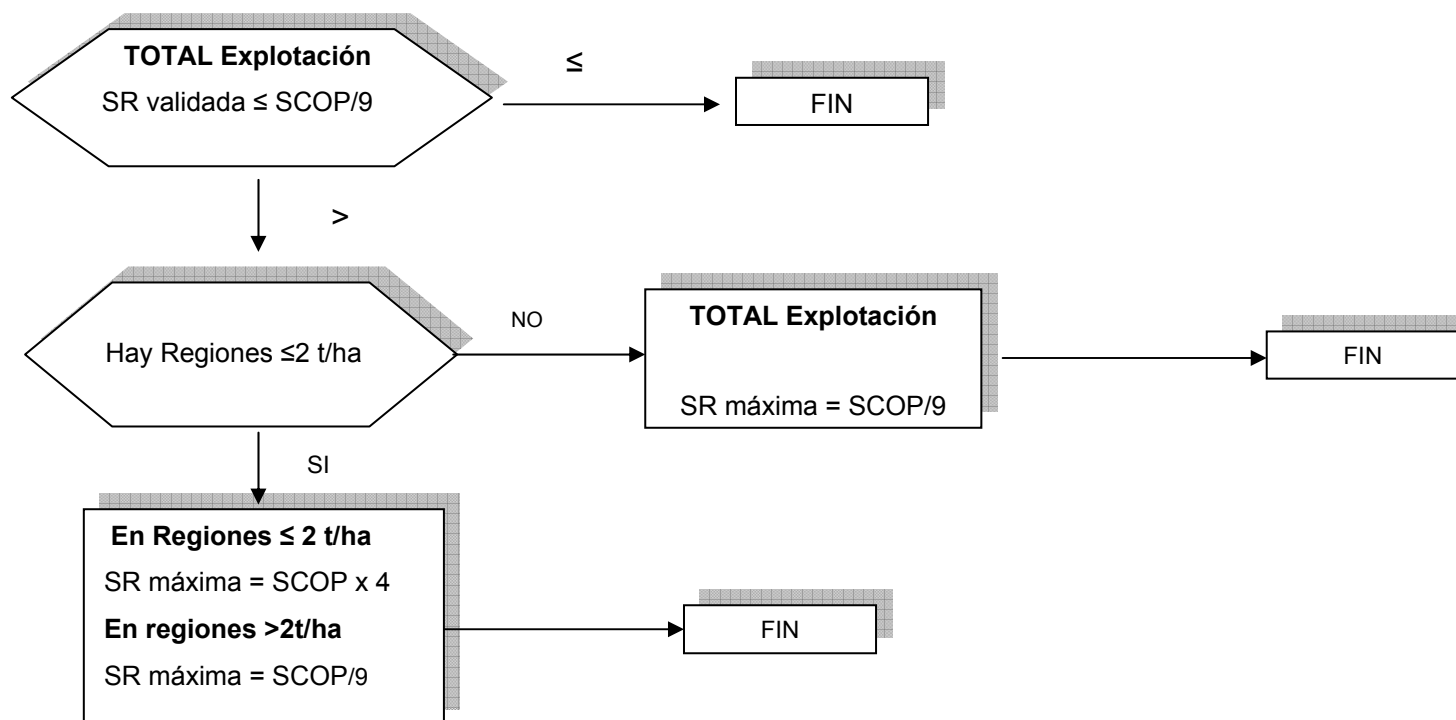
CONTROLES ADMINISTRATIVOS QUE AFECTAN A CADA RÉGIMEN DE AYUDA

	Cap. 4	Cap. 6	Cap. 9	Cap.10 bis	Cap.10. ter	Cap. 10 quater	Adicionales del Art. 69		
	Frutos de cáscara	Patatas para fécula	Semillas	Algodón	Olivar	Tabaco	Algodón	Tabaco	Remolacha y caña
3. CONTROLES GENERALES:	X	X	X	X	X	X	X	X	X
4. CONTROLES CRUZADOS:									
4.1. De las "solicitudes únicas"	X	X	X	X	X	X	X	X	X
4.4. De las superficies con el SIGPAC	X	X	X	X	X	X	X	X	X
4.5. Entre regímenes de ayuda	X	X	X	X	X	X	X	X	X
4.6. Superficie mínima de solicitudes	≥ 0,1 ha	≥ 0,3 ha	≥ 0,3 ha	≥ 0,1 ha	≥ 0,1 ha	≥ 0,1 ha	≥ 0,1 ha	≥ 0,1 ha	
4.7. Superficie total explotación	X	X	X	X	X	X	X	X	X
5. CONTROLES ESPECIFICOS:									
5.6.1. Superficie mínima de parcelas	≥ 0,1 ha								
5.6.2. Nº de árboles registrados en SIGPAC	X								
5.6.3. Densidad mínima	X								
Varios: Parcelas declaradas= Parcelas contratadas		5.8.1.	5.9.2			5.13.3		5.13.3	
Parcelas contratadas = Parcelas declaradas		5.8.2.	5.9.3.			5.13.4.		5.13.4	
Superficie contratada con empresa con cuota									5.15.
5.9.1. Especie			X						
Varios : Comprobación Variedad			cañamo	C. Común		Reglamento	C. Común	Reglament	
5.10.1. Parcela declarada en una de las C 2000/01 a 2002/03				X			X		
5.10.3. Rotación de cultivo				X			X		
Varios: Pertenencia a una Organización				O.I.A.				A.P.A.	
5.12. Ayuda específica al Olivar:									
5.12.1. Cruce de cada parcela/recinto con SIGPAC:									
a) registrada como "olivar"					X				
b) categoría de olivar coincidente					X				
c) nº de olivos entre 90% y 110 %					X				
d) no declarados cambios respecto a SIGPAC					X				
e) nº olivos admisibles y adicionales = nº SIGPAC					X				
f) superficie oleícola ≤ superficie SIGPAC									
g) superficie oleícola admisible ≤ superficie SIGPAC									
5.12.2. Por solicitud:									
a) Producción de aceite < 57.000 kg					X				
b) Importe ayuda ≥ 50 euros					X				
5.13.1. Cultivador en uno de los años 2000, 2001, 2002						X		X	



ANEXO II

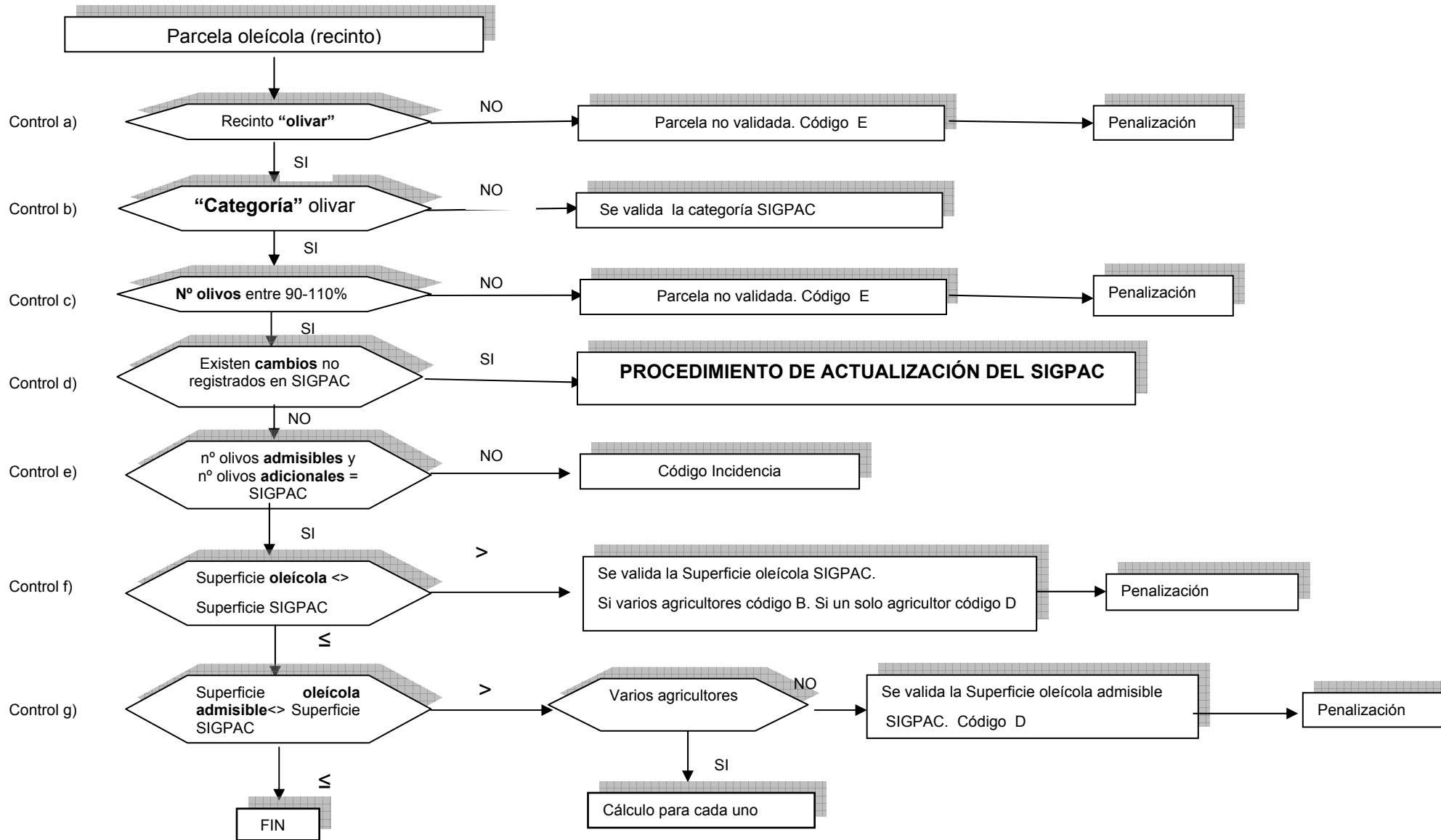
Esquema de Retirada Voluntaria: Punto 5.3.5.2 de la presente Circular





ANEXO III

Controles cruzados con SIGPAC de las parcelas oleícolas por las que se solicita la Ayuda específica al Olivar. Punto .12.1.de la presente Circular.




ANEXO IV

RELACIÓN DE CODIGOS DE INCIDENCIAS Y PUNTOS DE REFERENCIA.

- A No existencia parcelas (4.4.a))
- B Duplicidad parcelas (4.4.b))
- C No Regadío SIGPAC (4.4.d))
- D Superficie parcela >superficie SIGPAC (4.4.c))
- L Regímenes no compatibles (4.5.)
- P Superficie mínima "solicitud" (4.6.).
- Producción e importe ayuda olivar (5.12.2.)
- E No Admisibilidad:
 - ❖ Régimen de Pago Único (5.1.1.), (5.1.3), (5.2), Non food (5.1.4. y 5.1.5).
 - ❖ No elegibilidad artículo 108 herbáceos (5.3.1.)
 - ❖ No densidad mínima frutos cáscara (5.6.3.)
 - ❖ Superficie contratada otro cultivo (patata 5.8.2.), (semillas 5.9.3.), (tabaco 5.13.4.).
 - ❖ No Olivar SIGPAC (5.12.1.a))
 - ❖ Variación del 10% de olivos (5.12.1.c))
- F Superficie mínima parcela agrícola:
 - ❖ de retirada obligatoria régimen de pago único (5.1.2)
 - ❖ de retirada voluntaria de régimen herbáceos (5.3.2)
 - ❖ de frutos de cáscara (5.6.1.)
- H Superficie no contratada :
 - ❖ Lino y cáñamo (5.3.3.1.)
 - ❖ Cultivos energéticos (5.7.2.)
 - ❖ Patata (5.8.1)
 - ❖ Semillas (5.9.2)
 - ❖ Remolacha y Caña de azúcar (5.15.)
- Superficie no declarada algodón un año de 2.000 a 2.003 (5.10 1.).
- I Semilla certificada trigo duro y cáñamo (5.3.4.a))
- Especie (semillas 5.9.1)
- Variedad: (cáñamo 5.3.3.2.), (algodón 5.10.2), (tabaco 5.13.2)
- Y Dosis de siembra trigo duro, lino y cáñamo (5.3.4.b))
- S Superficie ajustada por Índice de barbecho (5.3.5.1)
- X Superficie ajustada de retirada voluntaria (5.3.5.2.)
- W Superficie no validada por:
 - ❖ no Región de arroz (5.5.1.)
 - ❖ no Zona tradicional de trigo duro (5.3.5.3.A)
 - ❖ no rotación de trigo duro (5.3.5.3.B)
 - ❖ no rotación algodón (5.10.3.)
 - ❖ no cultivador tradicional tabaco (5.13.1.)
- Z Superficie no validada para: suplemento trigo duro (5.3.5.3.c)), derechos de pago único (4.2.). nº de olivos no coincidente con SIGPAC (5.12.1.e)).

ANEXO V



COMISION EUROPEA
DIRECCIÓN GENERAL DE AGRICULTURA

Dirección J. Auditoría de los Gastos Agrarios

J.3. Sistema integrado de gestión y control (SIGC) y auditoría de las ayudas directas

Bruselas.

G:/AP/IACS/AII,, T/ obvious error - ES

Doc. AGR 49533/2002 - ES

DOCUMENTO DE TRABAJO AGR 49533/2002 SOBRE EL CONCEPTO DE ERROR MANIFIESTO AL AMPARO DEL ARTICULO 12 DEL REGLAMENTO (CE) Nº 2419/2001 DE LA COMISION

En los últimos años la experiencia ha puesto de manifiesto incómodas diferencias en el tratamiento de los errores cometidos por los solicitantes de ayudas de los sectores de las primas animales y los cultivos. Con frecuencia, la situación ha conducido a desacuerdos en el contexto de la liquidación de cuentas y, a veces, ha tenido consecuencias financieras. Más recientemente, y en vista de las iniciativas tornadas para la refundición del Reglamento (CE) nº 2419/2001 sobre el SIGC, los Estados miembros han pedido que se aclare el concepto de error manifiesto, especialmente con respecto a los errores detectados mediante comprobaciones cruzadas informatizadas, aspecto que no se aborda en los anteriores documentos de la Comisión sobre el tema.

Teniendo en cuenta el contexto arriba señalado, los servicios de la Comisión han vuelto a analizar la situación con la intención de crear un enfoque más armonizado en los Estados miembros, reduciendo así el volumen de las consecuencias financieras derivadas del procedimiento de liquidación de cuentas.

El presente documento representa una opinión de los servicios de la Comisión cuya finalidad es únicamente la orientación general, por lo que no es jurídicamente vinculante. No puede sustituir de ninguna manera a las disposiciones reglamentarias ni prejuzga sentencia alguna del Tribunal de Justicia, que es el único organismo competente para emitir sentencias jurídicamente vinculantes sobre la validez y la interpretación de las normas adoptadas por las Instituciones comunitarias. Además, cabe destacar que es competencia de los Estados miembros la correcta aplicación de la normativa agraria

De conformidad con el artículo 12 del Reglamento (CE) n° 2419/2001, toda solicitud de ayuda podrá ser corregida en cualquier momento posterior a su presentación en caso de errores manifiestos reconocidos por la autoridad competente. De ello se desprende que es la autoridad competente quien decide si un error es "manifiesto" y si debe generar reducciones o exclusiones de conformidad con lo dispuesto en el Título IV del Reglamento

No obstante lo establecido en dicha disposición, los servicios de la Comisión desearían destacar varias condiciones generales que, en su opinión, son pertinentes:

- En primer lugar, las decisiones de aplicar o no el concepto de "error manifiesto" dependen de los hechos y circunstancias generales de cada caso individual y la autoridad competente debe quedar convencida de la naturaleza manifiesta del error en cuestión. En consecuencia, el concepto de error manifiesto no puede aplicarse de manera sistemática, sino que debe implicar un examen individual de todos y cada uno de los casos.
- En segundo lugar, habida cuenta de la complejidad de los procedimientos para la presentación y tramitación de las solicitudes de ayuda, y, concretamente, de los distintos procedimientos aplicados en los Estados miembros, el presente documento ni clasifica, ni puede pretenderlo, cada tipo de error posible.
- En tercer lugar, el Reglamento (CE) n° 2419/2001 establece una serie de derechos de procedimiento de los que dispone el agricultor, mencionados concretamente en los artículos 44 y 45 de dicho Reglamento, artículos en los cuales se invalida efectivamente la necesidad de aplicar sanciones en determinados casos.
- Por último, no pueden efectuarse pagos por un número superior de animales o una superficie mayor de lo solicitado (apartado 1 del artículo 31 y apartado 2 del artículo 36 del Reglamento (CE) n° 2419/2001).

A tenor de dichas condiciones generales, los servicios de la Comisión proporcionan las siguientes orientaciones:

1. Como regla general, un error manifiesto debe detectarse a partir de la información registrada en el formulario de solicitud de ayuda presentado; es decir, una comprobación administrativa sobre la coherencia de los documentos y la información presentada en apoyo de la solicitud (especialmente el formulario de solicitud, los justificantes, las declaraciones, etc.) debe poner de manifiesto dichos errores. Además, la aceptación de tal error manifiesto es independiente de los medios por los que se lleve a cabo la comprobación, medios que pueden ser visuales, manuales o electrónicos.

Cuando los Estados miembros hayan instalado procedimientos informatizados para comprobar las solicitudes de ayuda, las comprobaciones cruzadas con las bases de datos permanentes pueden también constituir una comprobación de la coherencia si los datos recogidos en dichas bases de datos informatizadas complementan o forman parte integrante del procedimiento de solicitud de ayuda. Sin embargo, en este caso, el concepto de error manifiesto sólo puede aplicarse generalmente si el propio agricultor ha proporcionado la información contradictoria o si se ha suministrado en su nombre. Asimismo, los retrasos importantes en la ejecución de las comprobaciones cruzadas informatizadas pueden limitar el potencial de la aplicación del concepto de error manifiesto, a menos que dichas comprobaciones se basen en datos que proporcionen una evaluación de la situación concreta en el momento en el que se presentó la solicitud de ayuda.

Los siguientes ejemplos indican algunas categorías de irregularidades que generalmente pueden considerarse errores manifiestos:

a) Errores de naturaleza puramente administrativa que resultan evidentes al examinar someramente la solicitud:

-casillas que no se han rellenado o información que falta;

b) Errores detectados como resultado de una comprobación de la coherencia (información contradictoria):

- errores aritméticos;

- incoherencias entre la información declarada en el mismo formulario de solicitud (por ejemplo, una parcela o un animal declarado dos veces en una misma solicitud);

- incoherencias entre la información presentada en apoyo de la solicitud de ayuda y la propia solicitud (por ejemplo, mapas o pasaportes que no coinciden con los datos de la solicitud);

- parcelas declaradas para dos tipos de utilización (por ejemplo, forrajes desecados/forrajes, cultivos herbáceos/retirada de tierras/forrajes).

2. Los errores detectados como resultado de las comprobaciones cruzadas de las solicitudes de ayuda con bases de datos independientes (por ejemplo, el catastro) no pueden considerarse automática o sistemáticamente como errores manifiestos. Un error no puede considerarse como manifiesto por el hecho de que un Estado miembro haya creado un sistema eficaz de detección de irregularidades.

No obstante, no se puede excluir la posibilidad de que un error sea manifiesto, incluso si la fuente de información utilizada para detectar el error no procede del propio agricultor. Además, los errores que son consecuencia de la transcripción incorrecta de los números de identificación o de las referencias, detectados durante una comprobación cruzada de la solicitud con las bases de datos, generalmente pueden clasificarse como errores manifiestos. Por ejemplo:

a) cifras invertidas (por ejemplo, parcela o animal nº 169 en lugar de 196);

b) errores en el número de folio o la referencia del municipio en el catastro;

c) número de parcela colindante, resultante de un error de lectura de un mapa.

También es posible que estos tipos de error puedan clasificarse como manifiestos incluso cuando se hayan detectado como resultado de un control sobre el terreno. Sin embargo, en tales casos, y con objeto de volver a comprobar la veracidad de todos los datos disponibles correspondientes al agricultor en cuestión, probablemente deberá llevarse a cabo una nueva comprobación cruzada de los detalles recogidos en las distintas bases de datos.

3. Un error también puede clasificarse como manifiesto incluso cuando de él se haya derivado o pudiera haberse derivado un pago superior. Sin embargo, cabe insistir sobre el hecho de que, aunque, en principio, el que un error sea o no manifiesto no depende de las consecuencias financieras que tenga, es necesario incrementar la cautela cuando del error se haya derivado o se hubiera podido derivar un pago superior en caso de que no se hubiera detectado. A este respecto, se insiste especialmente en que la autoridad

competente debe tomar su decisión a partir de todos los hechos y circunstancias disponibles sobre el caso concreto de que se trate.

4. La autoridad competente debe quedar convencida de que el error es genuino, esto es, de que el agricultor actuó de buena fe. Debe eliminarse toda posibilidad de que se haya producido un fraude o se haya actuado de manera deshonesto y es el agricultor sobre quien recae en primera instancia la obligación de demostrar que se ha cometido un error manifiesto. Si un agricultor comete una falta igual o similar en más de una ocasión, el margen para considerar dicho error como manifiesto se va reduciendo progresivamente.
5. En cualquier caso, dado el reconocimiento de errores manifiestos contemplado en el artículo 12 del Reglamento (CE) n° 2419/2001, la Unidad para la auditoría de los gastos agrarios espera que la autoridad competente proporcione una pista de auditoría adecuada para cada ajuste de una solicitud de ayuda que especifique claramente la razón o razones del mismo y descarte el riesgo de fraude, y detalle asimismo la fecha en la que se efectuó el ajuste y la persona responsable. La autoridad competente debe llevar un registro resumido de los casos que haya reconocido como errores manifiestos.

El presente documento sustituye a las directrices distribuidas anteriormente en los documentos de trabajo PDW/em/200, VI/1316/rev.2, VI/646/96 y VI/7103.



Madrid, 16 de noviembre de 2006

ANEXO VI

DOCUMENTO SOBRE CRITERIOS DE APLICACIÓN DE AJUSTES, REDUCCIONES Y PAGO DEL REGIMEN DE PAGO UNICO

Este documento recoge los criterios de aplicación de diversos aspectos de la gestión del régimen de Pago Unico como los ajustes de superficie declarada, compensaciones y reducciones de superficie, así como, la utilización y pago de los derechos de ayuda, en base a los requisitos reglamentarios vigentes, a la reciente respuesta dada por la Comisión a una serie de cuestiones planteadas por el FEAGA y a la modificación del Reglamento (CE) 796/2004, aprobada en el Comité de Pagos Directos del 15/11/2006. Este documento complementa y sustituye al entregado en la 94ª Reunión del Grupo de Coordinación del Sistema Integrado Superficies, celebrada el 24/04/2006.

1.- AJUSTE DE SUPERFICIE DECLARADA – Artículo 50.4 del R(CE) 796/2004

En la modificación del Reglamento (CE) 796/2004, aprobada en el Comité de Gestión de Pagos Directos del 15/11/2006, se varía la redacción del artículo 50.4, letras a) y b) con el siguiente texto:

a) Si un agricultor no declara toda la superficie requerida para activar los derechos de retirada de tierras de que dispone pero declara, al mismo tiempo, una superficie correspondiente para la activación de otros derechos, se considerará como superficie declarada de retirada una superficie igual a los derechos de retirada no declarados.



b) Si la superficie declarada como de retirada de la producción no puede determinarse o no es de retirada, tal superficie deberá considerarse como no determinada.

En el siguiente ejemplo se ve como afecta al cálculo de la ayuda la aplicación de la nueva redacción del artículo 50.4 del Reglamento (CE) 796/2004:

1	Derechos asignados	SITUACION ANTERIOR		NUEVO Art.50.4	
		Normales 90	Retirada 10	Normales 90	Retirada 10
2	Superficie declarada	90 ha	5 ha	90 ha	5 ha
3	Superficie declarada ajustada por retirada y a derechos	85 ha	10 ha	90 ha	10 ha
4	Superficie determinada en controles	90 ha	5 ha	90 ha	5 ha
5	Superficie determinada compensada	90 ha	5 ha	90 ha	5 ha
6	Superficie determinada ajustada a derechos (mínimo entre 1 y 5)	90 ha	5 ha	90 ha	5 ha
6a	Valor menor entre 3 y 4 (sólo aplicable a "situación anterior")	85 ha	5 ha		
7	Diferencia superficie	0 (3 - 6 a)	5 ha (3 - 6 a)	0 (3 - 6)	5 ha (3 - 6)
8	Superficie determinada grupo cultivo	90 ha (Σ 6 a)		95 ha (Σ 6)	
9	Diferencia superficie grupo de cultivo (Σ 7)	5 ha		5 ha	
10	Reducción grupo de cultivo (9/8)	5/90 \Rightarrow 5,5% (> 3% < 20%) Penalización \Rightarrow 5*2 = 10 ha		5/95 \Rightarrow 5,3% (> 3% < 20%) Penalización \Rightarrow 5*2 = 10 ha	
11	Superficie con derecho a ayuda (8 - 10)	90 - 10 = 80 ha		95 - 10 = 85 ha	



2.- SUPERFICIE DETERMINADA Y COMPENSACION DE SUPERFICIES

Las parcelas declaradas para justificar los derechos de retirada y los derechos normales forman parte del mismo grupo de cultivo de pago, por tanto, de acuerdo con el apartado 4 del Documento AGRI/60363/2005, Rev.1, se podrán compensar, entre si, las superficies de las parcelas del grupo de cultivo de pago único, en controles administrativos y sobre el terreno, siguiendo las siguientes directrices:

2.1 El exceso de superficie de una parcela de retirada obligatoria (derechos retirada) puede compensar el defecto de superficie de una parcela declarada para justificar derechos normales.

En el caso de que se declaren superficies para justificar derechos normales, éstas podrán beneficiarse de la compensación siempre y cuando el exceso de superficie de retirada obligatoria cumpla todos los requisitos exigidos, es decir, no se podrán utilizar para la compensación parcelas de retirada non-food, de forestación, de cultivos permanentes para la producción de biomasa ni de espárragos, alcachofas, frambuesas, moras y arándanos.

Sólo se podrán pagar ayudas del régimen de cultivos herbáceos por las superficies que hayan sido solicitadas por el agricultor.

Ejemplo 1: El agricultor declara 6 ha de cereal y 2 de retirada voluntaria para justificar derechos normales y además solicita por ellas el régimen de cultivos herbáceos.

1	Derechos del agricultor	Normales - 8	Retirada - 5
2	Superficie declarada	6 ha cereales 2 ha retirada voluntaria	6 ha
3	Superficie declarada ajustada por retirada y a derechos	8 ha (mínimo entre 1 y 2)	5 ha (1)
4	Superficie determinada en controles	6 ha cereales 1 ha retirada voluntaria	6 ha
5	Superficie determinada compensada	6ha cereales 2 ha Retirada voluntaria	5 ha



6	Superficie determinada ajustada a derechos (mínimo entre 1 y 5)	8 ha	5 ha
7	Diferencia superficie (3-6)	0 ha	0 ha
8	Superficie determinada grupo de cultivo (Σ 6)	13 ha	

Sólo se podrán compensar superficies de retirada voluntaria (derechos normales) si el exceso de superficie de retirada obligatoria cumple todas las condiciones establecidas para la concesión de la ayuda a las retiradas voluntarias (régimen de cultivos herbáceos).

Ejemplo 2: El agricultor declara 8 ha de cereal para justificar derechos normales y además solicita por ellas el régimen de cultivos herbáceos.

1	Derechos del agricultor	Normales - 8	Retirada - 5
2	Superficie declarada	8 ha cereal	6 ha
3	Superficie declarada ajustada por retirada y a derechos	8 ha (mínimo entre 1 y 2)	5 ha (1)
4	Superficie determinada en controles	8 ha cereal	6 ha
5	Superficie determinada compensada	8 ha cereal	6 ha
6	Superficie determinada ajustada a derechos (mínimo entre 1 y 5)	8 ha	5 ha
7	Diferencia superficie (3-6)	0 ha	0 ha
8	Superficie determinada grupo de cultivo (Σ 6)	13 ha	



El exceso de retirada obligatoria no puede trasladarse a retirada voluntaria ya que el agricultor sólo ha solicitado el régimen de cultivos herbáceos para 8 ha de cereal.

2.2 La superficie de retirada voluntaria determinada que cumpla con todos los requisitos reglamentarios exigidos, verificados en un control administrativo ó ,en su caso, en un control sobre el terreno, deberá compensar el defecto de superficie de retirada obligatoria determinada.

Las superficies compensadas no podrán percibir las ayudas acopladas de cultivos herbáceos.

Ejemplo: El agricultor declara 6 ha de cereal y 4 ha de retirada voluntaria para justificar derechos normales y además solicita por ellas el régimen de cultivos herbáceos.

1	Derechos del agricultor	Normales - 8	Retirada - 5
2	Superficie declarada	6 ha cereales 4 ha retirada voluntaria	5 ha
3	Superficie declarada ajustada por retirada y a derechos	8 ha (mínimo entre 1 y 2)	5 ha (1)
4	Superficie determinada en controles	6 ha cereales 4 ha retirada voluntaria	4 ha
5	Superficie determinada compensada	6ha cereales 3 ha retirada voluntaria	5 ha
6	Superficie determinada ajustada a derechos (mínimo entre 1 y 5)	8 ha	5 ha
7	Diferencia superficie (3-6)	0 ha	0 ha
8	Superficie determinada grupo de cultivo (Σ 6)	13 ha	

Consecuencia: La superficie de retirada voluntaria que podrá beneficiarse de los pagos acoplados será ahora de 3 ha.



3.- DERECHOS UTILIZADOS

De acuerdo con el artículo 8.1 del Reglamento (CE) 795/2004, los derechos de ayuda, con respecto a los cuales se presente una solicitud, se considerarán utilizados cuando acompañen a una superficie determinada, es decir aquella que cumple con todas las condiciones establecidas en las normas para la concesión de la ayuda.

De acuerdo con el artículo 11.2 del R.D. 1617/2005 y el artículo 49.2 del Reglamento (CE) 796/2004, a los efectos de utilización de los derechos de ayuda, se considerará que se han utilizado en primer lugar los derechos de retirada de tierras, a continuación los derechos de ayuda normales comenzando por los de mayor importe y siguiendo con los de valor inmediatamente inferior y en último lugar los derechos de la reserva nacional.

Según el artículo 12, apartados 1 y 2 del R.D.1617/2005, todo derecho de ayuda del que no se haya hecho uso durante un periodo de tres años se incorporará a la reserva nacional. Los derechos procedentes de la reserva volverán de inmediato a la reserva si no se utilizan durante cada año del periodo quinquenal.

Ejemplo: Un agricultor tiene asignados los siguientes derechos:

- 10 derechos de retirada - 70 €
- 20 derechos normales – Importe 100 €
- 5 derechos normales (reserva nacional) – 95 €
- 5 derechos normales (cesión) – 90 €

1	Derechos del agricultor	Normales - 30	Retirada - 10
2	Superficie declarada	30 ha cereales	0 ha
3	Superficie declarada ajustada por retirada y a derechos	30 ha (mínimo entre 1 y 2)	10 ha (1)
4	Superficie determinada en controles	27 ha cereales	0 ha
5	Superficie determinada compensada	27 ha	0 ha
6	Superficie determinada ajustada a derechos (mínimo entre 1 y 5)	27 ha	0 ha
7	Diferencia superficie (3-6)	3 ha	10 ha
8	Superficie determinada grupo de cultivo (Σ 6)	27 ha	
9	Diferencia superficie grupo cultivo (Σ 7)	3+10 = 13 ha	



10	Reducción grupo cultivo (9/8)	13/ 27 \Rightarrow 48% (>20%) \Rightarrow Penalización 27 ha	
11	Superficie con derecho ayuda (8-10)	27-27 = 0 ha	
12	Derechos utilizados (6)	27	0

Los derechos considerados como utilizados serán los siguientes:

- 1) 0 derechos retirada
- 2) 20 derechos normales de 100 €
- 3) 5 derechos normales (cesión) de 90 €
- 4) 2 derechos normales (reserva nacional) \Rightarrow 3 derechos provenientes de la reserva serán devueltos a la misma.

4.- APLICACIÓN DE REDUCCIONES Y EXCLUSIONES - Artículo 51 del R(CE) 796/2004

De acuerdo con la Comisión, para el cálculo de las reducciones y sanciones establecidas en el artículo 51 del Reglamento (CE) 796/2004, se debe aplicar lo dispuesto en el último párrafo del artículo 49, apartado 1, del reglamento mencionado, es decir, lo que ha de tenerse en cuenta es el promedio de los valores de los diferentes derechos de ayuda en relación con la superficie declarada respectiva.

La superficie que se debe tener en cuenta para el cálculo del promedio, citado en el párrafo anterior, será:

- Derechos normales: La menor entre la superficie declarada y la superficie correspondiente al número de derechos normales asignados.
- Derechos de retirada: La superficie correspondiente a los derechos de retirada asignados.

Ejemplo:

- 10 derechos normales de 70 € = 700 €
- 4 derechos normales de 50 € (reserva nacional) = 200 €
- 5 derechos de retirada de 40 € = 200 €
- Importe total = 1.100 €



1	Derechos del agricultor	Normales - 14	Retirada - 5
2	Superficie declarada	14 ha cereales	5 ha
3	Superficie declarada ajustada por retirada y a derechos	14 ha (mínimo entre 1 y 2)	5 ha (1)
4	Superficie determinada en controles	12 ha	4 ha
5	Superficie determinada compensada	12 ha	4 ha
6	Superficie determinada ajustada a derechos (Min.1 y 5)	12 ha	4 ha
7	Diferencia superficie (3-6)	2 ha	1 ha
8	Superficie determinada grupo cultivo (Σ 6)	12 + 4 = 16 ha	
9	Diferencia superficie grupo cultivo (Σ 7)	2 + 1 = 3 ha	
10	Reducción grupo cultivo (9/8)	3/16 \Rightarrow 18,75% (>3% y < 20%) \Rightarrow 3*2 = 6 ha	
11	Superficie con derecho a ayuda (8 - 10)	16 - 6 = 10 ha	
12	Derechos utilizados (6)	12 (10 de 70€ y 2 de 50€)	4 de 40€
13	Importe promedio de los valores de los derechos declarados en relación con la superficie declarada respectiva	Superficie a tener en cuenta para el cálculo: 14 ha (normales) y 5 ha retirada (3) (10*70 € + 4*50€ + 5* 40€)/19 derechos = 57,89 €	
14	Importe correspondiente a la superficie determinada (8)	10*70+2*50+4*40 = 960 €	
15	Importe reducción (10 * 13)	6 ha * 57,89 € = 347,34 €	
16	IMPORTE PAGADO (15 - 14)	960 - 347,34 = 612,66 €	



Derechos no utilizados:

- 1 derecho de retirada de 40 € ⇒ Deberá verificarse la utilización de este derecho en el periodo establecido en el Art.45 del R(CE) 1782/2003, de lo contrario será devuelto a la reserva.
- 2 derechos normales (reserva) de 50 € ⇒ 2 derechos devueltos a la reserva

5.- CALCULO DE LAS SANCIONES PLURIANUALES

Cuando se deba aplicar una sanción a un agricultor, como consecuencia de la aplicación del artículo 51.2 del R(CE) 796/2004, el importe a recuperar en alguno de los tres años siguientes se calculará aplicando el mismo criterio del apartado anterior.

1	Derechos del agricultor	Normales - 14	Retirada - 5
2	Superficie declarada	14 ha cereales	5 ha
3	Superficie declarada ajustada por retirada y a derechos	14 ha (mínimo entre 1 y 2)	5 ha (1)
4	Superficie determinada en controles	10 ha	2 ha
5	Superficie determinada compensada	10 ha	2 ha
6	Superficie determinada ajustada a derechos (Min.1 y 5)	10 ha	2 ha
7	Diferencia superficie (3-6)	4 ha	3 ha
8	Superficie determinada grupo cultivo (Σ 6)	10 +2= 12 ha	
9	Diferencia superficie grupo cultivo (Σ 7)	4 + 3 = 7 ha	
10	Reducción grupo cultivo (9/8)	7/12 ⇒ 58% (> 20%) ⇒ 12 ha y sanción años siguientes	
11	Superficie con derecho a ayuda(8 – 10)	0 ha	
12	Derechos utilizados (6)	10 de 70€	4 de 40€



13	Importe promedio de los valores de los derechos declarados en relación con la superficie declarada respectiva	Superficie a tener en cuenta para el cálculo: 14 ha (normales) y 5 ha retirada (3) $(10 \cdot 70 \text{ €} + 4 \cdot 50 \text{ €} + 5 \cdot 40 \text{ €}) / 19 \text{ derechos} = 57,89 \text{ €}$
14	Importe correspondiente a la superficie determinada (8)	0 €
15	Importe sanción plurianual $(\Sigma 3 - \Sigma 6) \cdot 13$	(Superficie declarada ajustada por retirada y a derechos - superficie determinada ajustada a derechos) * Importe promedio = $(19 - 12) \cdot 57,89 = 405,23 \text{ €}$

Derechos no utilizados:

- 3 derechos de retirada de 40 € ⇒ Deberá verificarse la utilización de estos derechos en el periodo establecido en el Art.45 del R(CE) 1782/2003, de lo contrario se devolverán a la reserva.
- 4 derechos normales (reserva) de 50 € ⇒ Los 4 derechos serán devueltos a la reserva nacional

6.- SUPUESTOS PRACTICOS

A continuación se presentan 4 supuestos prácticos para ilustrar los apartados anteriores:

SUPUESTO 1:

Derechos asignados: 85 derechos normales de 100 € = 8.500 €

7 derechos normales (reserva) de 90 € = 630 €

10 derechos retirada de 80 € = 800 €

		Normales	Retirada
1	Derechos asignados	92	10
2	Superficie declarada	100 ha cultivo 10 ha retirada voluntaria	0 ha
3	Superficie declarada ajustada por retirada y a derechos	92 ha (mínimo entre 1 y 2)	10 ha (1)



4	Superficie determinada en controles	94 ha cultivo 6,5 ha retirada voluntaria	0 ha →
5	Superficie determinada compensada	94 ha cultivo	6,5 ha
6	Superficie determinada ajustada a derechos (Mínimo entre 1 y 5)	92 ha	6,5 ha
7	Diferencia superficie (3-6)	0	3,5 ha
8	Superficie determinada grupo cultivo (Σ6)	92 + 6,5 = 98,5 ha	
9	Diferencia superficie grupo cultivo (Σ7)	3,5 ha	
10	Reducción grupo cultivo (9/8)	$3,5/98,5 = 3,5 \% (> 3\% \text{ y } < 20\%)$ $\Rightarrow 3,5 \times 2 = 7 \text{ ha}$	
11	Superficie con derecho a ayuda (8-10)	98,5 – 7 = 91,5 ha	
12	Derechos utilizados (6)	92 (85 de 100€ y 7 de 90 €)	7 de 80 €
Cálculo del pago			
13	Importe promedio de los valores de los derechos declarados en relación con la superficie declarada respectiva	Superficie a tener en cuenta para el cálculo: 92 ha derechos normales y 10 ha derechos retirada (3) $(85 \cdot 100 \text{ €} + 7 \cdot 90 \text{ €} + 10 \cdot 80 \text{ €}) / 102 \text{ derechos} = 97,35 \text{ €}$	
14	Importe correspondiente a la superficie determinada(8)	$(85 \cdot 100 + 7 \cdot 90 + 6,5 \cdot 80) = 9.650 \text{ €}$	
15	Importe reducción (10 * 12)	7 ha * 97,35 € = 681,45 €	
16	Importe pagado (15-14)	$(85 \cdot 100 + 7 \cdot 90 + 6,5 \cdot 80) - 7 \cdot 97,35 = 8.968,55 \text{ €}$	

Los derechos de retirada utilizados son 7 al ser la superficie determinada de 6,5 ha. (artículo 8.1 del R(CE) 795/2004).



Derechos no utilizados:

- 3 derechos de retirada de 80 € ⇒ Deberá verificarse la utilización de estos derechos en el periodo establecido en el Art.45 del R(CE) 1782/2003, de lo contrario se devolverán a la reserva.

SUPUESTO 2:

Derechos asignados: 80 derechos normales de 100 € = 8.000 €

7 derechos normales (cesión) de 90 € = 630 €

10 derechos retirada de 80 € = 800 €

		Normales	Retirada
1	Derechos asignados	87	10
2	Superficie declarada	75 ha cultivo 5 ha retirada voluntaria	0 ha
3	Superficie declarada ajustada por retirada y a derechos	80 ha (mínimo entre 1 y 2)	10 ha (1)
4	Superficie determinada en controles	75 ha cultivo 5 ha retirada voluntaria	→ 0 ha
5	Superficie determinada compensada	75 ha cultivo	5 ha
6	Superficie determinada ajustada a derechos (mínimo entre 1 y 5)	75 ha	5 ha
7	Diferencia superficie (3-6)	5 ha	5 ha
8	Superficie determinada grupo cultivo (Σ6)	75 + 5 = 80 ha	
9	Diferencia superficie grupo de cultivo (Σ 7)	5 + 5 = 10 ha	
10	Reducción grupo cultivo (9/8)	$10/80 = 12,5\% (> 3\% \text{ y } < 20\%)$ $\Rightarrow 10 \times 2 = 20 \text{ ha}$	
11	Superficie con derecho a ayuda (8 - 10)	80 - 20 = 60	
12	Derechos utilizados (6)	75 de 100€	5 de 80 €



		Cálculo del pago
13	Importe promedio de los valores de los derechos declarados en relación con la superficie declarada respectiva	Superficie a tener en cuenta para el cálculo: 80 ha (normales) y 10 ha retirada (3) (80*100 € + 10* 80€)/90 derechos = 97,77 €
14	Importe correspondiente a la superficie determinada (8)	75*100+ 5*80 = 1.150 €
15	Importe reducción (10 * 12)	20 ha * 97,77 € = 1.955,40 €
16	Importe pagado (15-14)	(75*100+ 5*80) – 20*97,77 = 5.944,60 €

Derechos no utilizados:

- 5 derechos de retirada de 80 € ⇒ Deberá verificarse la utilización de estos derechos en el periodo establecido en el Art.45 del R(CE) 1782/2003, de lo contrario se devolverán a la reserva.
- 12 derechos normales, 5 de 100€ y 7 de 90 € ⇒ Deberá verificarse la utilización de estos derechos en el periodo establecido en el Art.45 del R(CE) 1782/2003, de lo contrario se devolverán a la reserva.

SUPUESTO 3:

Derechos asignados: 85 derechos normales de 100 € = 8.500 €

7 derechos normales (reserva) de 90 € = 630 €

10 derechos retirada de 80 € = 800 €

		Normales	Retirada
1	Derechos asignados	92	10
2	Superficie declarada	90 ha cultivo 10 ha retirada voluntaria	0 ha
3	Superficie declarada ajustada por retirada y a derechos	92 ha (mínimo entre 1 y 2)	10 ha (1)
4	Superficie determinada en controles	88 ha cultivo 7 ha retirada voluntaria	0 ha
5	Superficie determinada compensada	88 ha cultivo	7 ha



6	Superficie determinada ajustada a derechos (mínimo entre 1 y 5)	88 ha	7 ha
7	Diferencia superficie (3 – 6)	4 ha	3 ha
8	Superficie determinada grupo cultivo (Σ 6)	88 + 7 = 95 ha	
9	Diferencia superficie grupo de cultivo (Σ 7)	4 + 3 = 7 ha	
10	Reducción grupo cultivo (9/8)	7/95 = 7,4 % (> 3% y < 20%) $\Rightarrow 7 \times 2 = 14$ ha	
11	Superficie con derecho a ayuda (8 – 10)	(88 + 7) – 14 = 81 ha	
12	Derechos utilizados (6)	88 (85 de 100€ y 3 de 90 €)	7 de 80 €
Cálculo del pago			
13	Importe promedio de los valores de los derechos declarados en relación con la superficie declarada respectiva	Superficie a tener en cuenta para el cálculo: 92 ha (normales) y 10 ha retirada (3) (85*100 € + 7*90€ + 10* 80€)/102 derechos = 97,35 €	
14	Importe correspondiente a la superficie determinada (8)	85*100+ 3*90 + 7*80 = 9.330 €	
15	Importe reducción (10 * 12)	14 ha * 97,35 € = 1.362,9 €	
16	Importe pagado (15 – 14)	(85*100+ 3*90 + 7*80) – 14*97,35 = 7.967,10 €	

Derechos no utilizados:

- 3 derechos de retirada de 80 € \Rightarrow Deberá verificarse la utilización de estos derechos en el periodo establecido en el Art.45 del R(CE) 1782/2003, de lo contrario se devolverán a la reserva.
- 4 derechos normales (reserva) de 90 € \Rightarrow Los 4 derechos serán devueltos a la reserva nacional



SUPUESTO 4:

Derechos asignados: 85 derechos normales de 100 € = 8.500 €

7 derechos normales (reserva) de 90 € = 630 €

10 derechos retirada de 80 € = 800 €

		Normales (ha)	Retirada (ha)
1	Derechos asignados	92	10
2	Superficie declarada	92 cereales	5 ha
3	Superficie declarada ajustada por retirada y a derechos	92 ha (mínimo entre 1 y 2)	10 ha (1)
4	Superficie determinada en controles	80 ha	2 ha
5	Superficie determinada compensada	80 ha	2 ha
6	Superficie determinada ajustada a derechos (mínimo entre 1 y 5)	80 ha	2 ha
7	Diferencia superficie (3 – 6)	12 ha	8 ha
8	Superficie determinada grupo cultivo (Σ 6)	80 + 2 = 82 ha	
9	Diferencia superficie grupo de cultivo (Σ 7)	12 + 8 = 20 ha	
10	Reducción grupo cultivo (9/8)	20/82 = 24,4 %(> 20%) ⇒ 82 ha	
11	Superficie con derecho a ayuda (8 – 10)	0 ha	
12	Derechos utilizados (6)	80 de 100€	2 de 80 €
CALCULO DEL PAGO			
13	Importe pagado	0 €	

Derechos no utilizados:

- 8 derechos de retirada de 80 € y 5 derechos normales de 100 € ⇒ Deberá verificarse la utilización de estos derechos en el periodo establecido en el Art.45 del R(CE) 1782/2003, de lo contrario se devolverán a la reserva.

- 7 derechos normales (reserva) de 90 € ⇒ Los 7 derechos serán devueltos a la reserva nacional.



**Estamos en Internet
Nuestra página WEB es:
<http://www.fega.es>**

**Dirección:
c/ Beneficencia, 8 – 28004 - MADRID
Tfno.: 91.347.46.00**